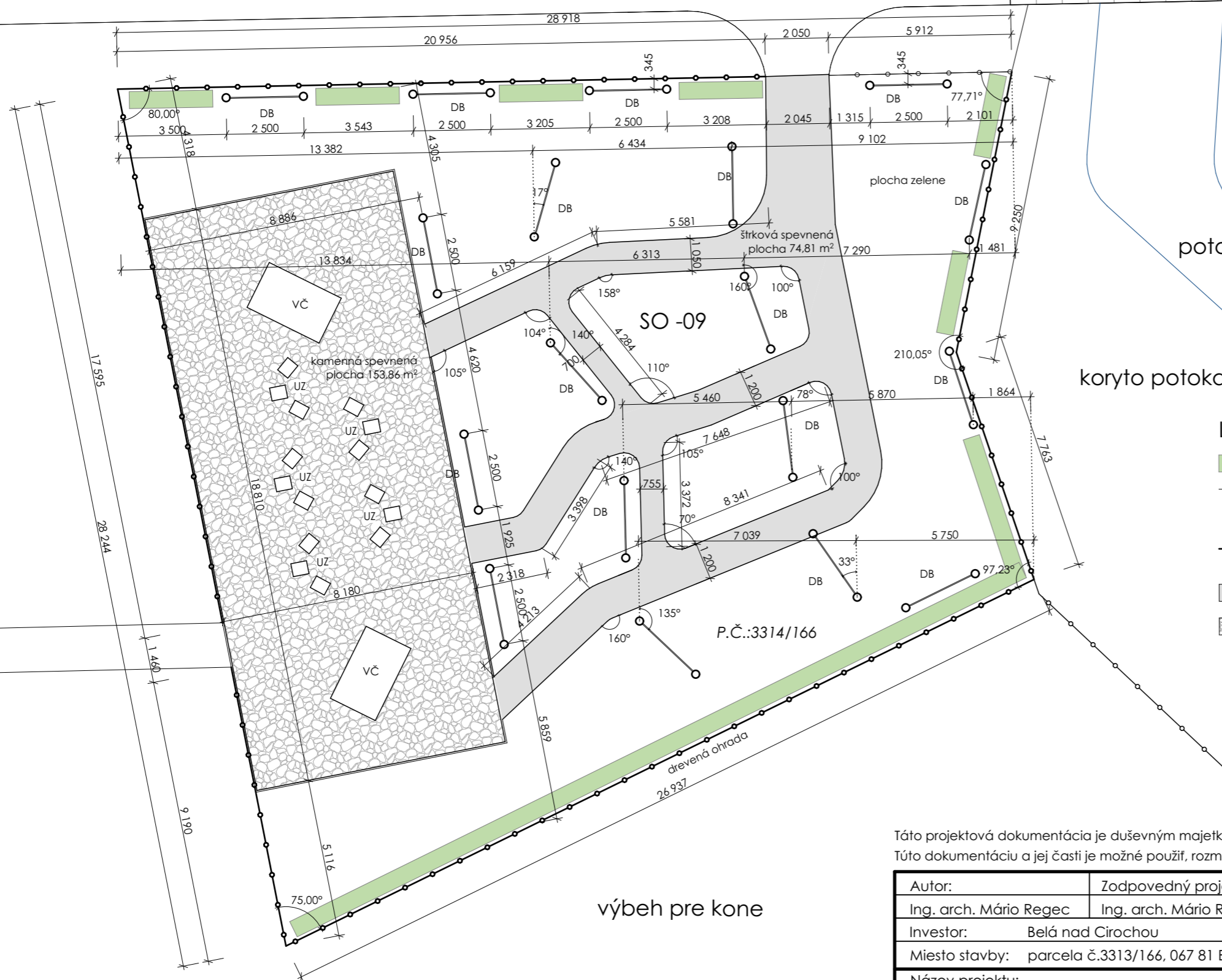


vjazd do areálu


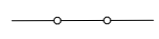
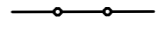

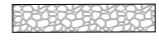


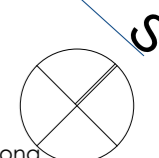
os komunikácie
štrková cesta

existujúci most




LEGENDA GRAFICKÉHO ZNAČENIA:

-  NÍZKA VEGETÁCIA-ŽIVÝ PLOT
-  OHRADA Z HRUBOOPRACOVANEJ DREVENEJ GULATINY VÝŠKA 1.5 M, DĹŽKA 1.5 M, 4 PRIEČNIKY
-  RIEŠENÉ ÚZEMIE
-  ŠTRKOVÝ CHODNÍK
-  SPEVNENÁ PLOCHA Z PRÍRODNÉHO KAMEŇA (ANDEZIT)
- UZ ÚĽOVÁ ZOSTAVA, 3x ÚĽ S TROMA NADSTAVKAMI
- DB DREVENÝ BANER Z HRUBOOPRACOVANEJ GULATINY
- VČ ZOSTAVA VČELÍNA 1,62X2,6 M KOMPLET ZOSTAVA



Táto projektová dokumentácia je duševným majetkom jej spracovateľa podľa obchodného zákonníka a autorského zákona.
Túto dokumentáciu a jej časti je možné použiť, rozmnožovať a kopírovať len so súhlasom autorských práv firmy RJR Stavby z dreva s.r.o.

Autor:	Zodpovedný projektant:	Vypracoval:	 Stavby z dreva s.r.o.
Ing. arch. Mário Regec	Ing. arch. Mário Regec	Ing. Michal Avuk	
Investor:	Belá nad Cirochou		Dátum: 11/2017
Miesto stavby:	parcela č.3313/166, 067 81 Belá nad Cirochou		Štup.PD: SP
Názov projektu:	ROZVOJ KONSKEJ TURISTIKY V KARPATOCH Furmanský areál Belá nad Cirochou		Mierka: 1:150
Obsah výkresu:	SO 09 - NÁUČNÝ CHODNÍK SITUÁČNÉ RIEŠENIE		Číslo výkresu: D9.1.2-01

výbeh pre kone